



Kanton Bern  
Canton de Berne

# Recensement architectural de la commune de Crémines

## Révision partielle 2021

Direction de l'instruction publique et de la culture  
Office de la culture  
Service des monuments historiques

Schwarztorstrasse 31  
Case postale  
3001 Bern  
+41 31 633 40 30  
monuments-historiques@be.ch  
[www.be.ch/monuments-historiques](http://www.be.ch/monuments-historiques)

## Décision de l'Office de la culture

(en vertu de l'art. 13d, al. 1 en corrélation avec l'art. 13a, al. 2 et 3 OC)

Recensements architecturaux des communes de Champoz, Corcelles (BE), Cormoret, Court, Courtelary, Crémines, Eschert, Grandval, Loveresse, Nods, Perrefitte, Renan (BE), Roches (BE), Romont (BE), Saicourt, Sauge, Saules (BE), Schelten (La Scheulte), Sonceboz-Sombeval, Sonvilier, Sorvilier, Tavannes, Valbirse ; révision partielle

Les recensements architecturaux ont été révisés par le Service des monuments historiques du canton de Berne. Les projets ont été publiés ; il a été possible d'en prendre connaissance et de faire des remarques et propositions entre le 12 octobre et le 10 décembre 2020 en vertu de l'article 13a, alinéa 1 OC.

Les actuels recensements architecturaux des communes susmentionnées seront révisés selon les projets publiés.

Berne, le 22 janvier 2021

Office de la culture



Hans Ulrich Glarner  
Chef de l'office

La révision partielle des recensements architecturaux des communes susmentionnées entre en vigueur par la publication officielle de la présente décision sans recours dans le délai notifié. Pour les objets et les ensembles non modifiés dans le cadre de la révision, les recensements architecturaux originaux gardent leur validité.

Indication des voies de recours (art. 13a, al. 4 OC) :

Les communes, les organisations et les personnes qui ont demandé que le recensement architectural soit complété sont autorisées à adresser un recours à la Direction de l'instruction publique et de la culture dans les trente jours suivant la publication de la présente décision. Le recours devra être écrit et motivé et ne pourra invoquer que le caractère incomplet de ce recensement.

Remarque : c'est dans le cadre de la procédure relative aux plans d'affectation ou dans celle relative à l'octroi du permis de construire que les propriétaires d'un objet peuvent demander qu'il soit retiré du recensement architectural.

### Notification de l'entrée en vigueur

*Le recensement architectural révisé de la commune de Crémines entre en vigueur par la publication de la décision de l'Office de la culture dans la Feuille officielle de Moutier du 3 février 2021 et dans la Feuille officielle du canton de Berne du 3 février 2021, après l'échéance du délai de recours.*

**Décision de l'Office de la culture**  
(selon l'art.13a, 2e et 3e alinéas OC)

Recensement architectural de la commune de Crémines

Etude effectuée en 2002/2003 par MM. René Koelliker et Vincent Steingruber.  
Le projet a été déposé publiquement du 12 décembre 2003 au 25 janvier 2004.  
Durant ce délai, il a été possible d'en prendre connaissance et de déposer des remarques et des propositions, conformément aux prescriptions de l'article 13a, 1e alinéa OC.

Font partie de l'Inventaire cantonal conformément aux dispositions des articles 13, 3e alinéa OC et 22, 3e alinéa DPC, les objets suivants:

- ceux qui sont appréciés comme «dignes de protection»,
- ceux qui sont appréciés comme «dignes de conservation» et qui appartiennent à un «ensemble bâti»,
- ceux qui sont appréciés comme «dignes de conservation» et qui sont inscrits dans un périmètre de protection du site construit,
- enfin ceux qui sont inscrits sur la liste des biens du patrimoine classés (par contrat, par voie de décision ou par un Arrêté du Conseil-exécutif) ou qui sont placés sous la protection de la Confédération.

Berne, le 31 mars 2004

Le chef de l'Office de la culture



François Wasserfallen

Le recensement architectural de la commune de Crémines entre en vigueur par la publication officielle de la présente décision vu qu'aucune opposition n'a été déposée durant le délai légal prescrit.

Indication des voies de recours (art.13a, 4e alinéa OC)

Les communes et les personnes qui ont demandé que le recensement architectural soit complété sont autorisées à adresser un recours à la Direction de l'instruction publique. Un éventuel recours est à déposer dans les trente jours suivant la publication officielle. Il devra être motivé et ne pourra invoquer que le caractère incomplet de cette étude. La Direction de l'instruction publique statue en dernier ressort.

Remarques: c'est dans le cadre de la procédure relative aux plans d'affectation et dans celle relative à l'octroi du permis de construire que les propriétaires d'un objet peuvent demander qu'il soit rayé de l'inventaire (art. 13c, 2e alinéa OC).

Le recensement architectural de la commune de Crémines entre en vigueur par la publication de la décision de l'Office de la culture dans la FEUILLE OFFICIELLE DU JURA BERNOIS du 14 avril 2004

## **Contenu**

Remarques préalables I – informations générales sur la révision partielle du recensement architectural

Remarques préalables II – élaboration et révision du recensement architectural (aperçu)

Principes d'évaluation

« Objets du recensement architectural cantonal » (Objets C)

Répertoire

Liste des abréviations – catégorie architecturale (Type)

Plans:

- Vue d'ensemble du territoire communal, extrait de la carte nationale au 1:25'000
- Extraits de plan 1-2 avec indication des objets appréciés

## Remarques préalables I – informations générales sur la révision partielle du recensement architectural \*

Sur la base de la modification du 1<sup>er</sup> avril 2017 de la loi sur les constructions du 9 juin 1985 (LC ; RSB 721.0), le Service des monuments historiques du canton de Berne a révisé le recensement architectural et a réduit surtout le nombre de monuments historiques et d'ensembles bâtis qui y sont inscrits (projet Recensement architectural 2020).

La révision partielle comprenait les mesures suivantes :

- modifications apportées aux ensembles bâtis et intégration d'éventuels nouveaux ensembles structurés
- réduction du nombre d'objets dignes de conservation
- retrait d'objets qui ont disparu, par exemple suite à un incendie ou à une destruction
- retrait (à l'ancienne commune) et ajout (à la nouvelle commune) d'objets qui ont été déplacés au-delà des frontières communales (p. ex. greniers)
- mise à jour du recensement architectural conformément à la loi sur les constructions : la mise à jour portait sur un nombre limité d'objets et concernait avant tout l'ajout d'objets d'architecture dite contemporaine (datant d'environ 1960 à 1990)
- mise à jour des informations concernant les objets qui ont été choisis pour être retirés du recensement ou pour connaître leur statut de recensement revu à la hausse ou à la baisse suite à une demande de réexamen déposée dans le cadre d'une procédure d'octroi d'un permis de construire ou d'une procédure des plans d'affectation (si le Service des monuments historiques a connaissance de la décision rendue par les autorités compétentes)

La part des objets inscrits au recensement architectural varie d'une commune à l'autre. A l'échelle du canton, elle ne dépasse pas les sept pour cent prévus par la loi sur les constructions.

Certains ensembles bâtis ont par ailleurs été renommés (lettre de l'ensemble bâti [A, B, etc.] et/ou désignation) en raison du regroupement ou de la suppression d'ensembles bâtis ou de la fusion de communes. Cela peut aussi concerner des ensembles bâtis qui n'ont pas été modifiés sur d'autres aspects. Le changement de lettre de l'ensemble bâti n'a aucune conséquence juridique pour les communes ou pour les propriétaires des objets qui font partie de l'ensemble en question.

Dans le cadre de l'examen des objets inventoriés, la catégorie architecturale (Type) de quelques objets a en outre été modifiée, ce qui n'a aucune répercussion juridique pour les communes ou pour les propriétaires desdits objets. La catégorie architecturale n'est qu'un instrument interne au Service des monuments historiques servant à affecter les monuments historiques comparables à une même catégorie (p. ex. fermes, infrastructure, industrie).

Pour savoir quels objets se trouvent dans un ensemble bâti après la présente révision partielle, il suffit de consulter le répertoire.

Le 1<sup>er</sup> avril 2017, plusieurs modifications de la loi sur les constructions sont entrées en vigueur. Ainsi, les périmètres de protection des sites ne déterminent plus l'octroi du statut C (art. 10c de la loi sur les constructions ; art. 13, al. 3 de l'ordonnance sur les constructions).

Pour savoir quels objets ont le statut C (cf. « Objets du recensement architectural cantonal [objets C] », il suffit de consulter le recensement architectural en ligne, qui se trouve sur la page Internet du Service des monuments historiques ([www.be.ch/monuments-historiques](http://www.be.ch/monuments-historiques)). Les informations sur les classements, qui donnent lieu à l'octroi du statut C, sont également disponibles sur cette page et sont régulièrement mises à jour.

\* Les informations générales présentées ici donnent un bref aperçu des modifications possibles dans le cadre de cette révision partielle. Elles ne concernent pas toutes les communes dans une même mesure.

## Remarques préalables II – élaboration et révision du recensement architectural (aperçu)

- **Recensement architectural de la commune de Crémines, 2004 :**

Traitement :        Documentation, 2002/03  
                         René Koelliker (textes)  
                         Vincent Steingruber (photos)  
                         Anne-Marie Biland et Jean-Pierre Fuhrer (rédaction)

Editeurs :            Commune municipale de Crémines et  
                         Service des monuments historiques du canton de Berne

Mise en vigueur : Décision de l'Office de la culture du 31 mars 2004

- **Révision partielle du recensement architectural de la commune de Crémines, 2021 :**

Les ensembles bâtis ont été revus lors de la révision menée dans le cadre du projet Recensement architectural 2020. Certains objets ont été retirés du recensement (réduction).

Traitement :        Service des monuments historiques du canton de Berne

Editeurs :            Commune municipale de Crémines et  
                         Service des monuments historiques du canton de Berne

Mise en vigueur : Décision de l'Office de la culture du 22 janvier 2021

## Principes d'évaluation

Le recensement architectural se fonde sur l'examen de l'ensemble du patrimoine bâti d'une commune et retient une sélection de constructions significatives du lieu\*. L'inscription à l'inventaire tient compte non seulement de la valeur propre de l'objet, mais aussi de son appartenance à un ensemble bâti ou à un pan urbain caractéristique. Lors de la révision menée dans le cadre du projet Recensement architectural 2020, l'objet est en outre comparé à d'autres objets et ensembles bâtis présents sur le territoire cantonal. Le recensement architectural répond aux prescriptions de l'article 10d-e LC ainsi que de l'article 13, al. 1 OC. En règle générale, il entre en vigueur sous une forme agréée et lie l'administration dans ses activités- Il peut également servir de base au futur établissement du plan d'affectation qui aura alors valeur contraignante pour les propriétaires fonciers (art. 13a, al. 1-3 OC et art. 64a, al. 1 LC).

\* Dans les communes ayant de vastes territoires à habitat saisonnier, seule une section de la commune peut avoir été soumise au recensement.

## Valeur propre

- **digne de protection** (voir art. 10a, al. 2, art. 10b, al. 1-2 LC) :  
Construction remarquable, de grand intérêt architectural et/ou historique, qu'il faut intégralement conserver dans ses particularités essentielles. Des rénovations, transformations ou agrandissements impliquent de hautes exigences architecturales, des investigations minutieuses ainsi que les conseils de spécialistes.
- **digne de conservation** (voir art. 10a, al. 3, art. 10b, al. 1,3 LC) :  
Construction de qualité, dont l'intérêt ou la représentativité justifie le maintien et la conservation. Des modifications bien intégrées et des agrandissements qui tiennent compte des structures existantes sont envisageables. Si l'effort de conservation de l'objet devait s'avérer disproportionné, un éventuel projet de substitution doit être soigneusement examiné quant à son implantation, son envergure, son aspect architectural et ses qualités. Peuvent s'intégrer aussi à cette catégorie des objets précédemment dignes de protection, mais transformés ou défigurés par des interventions maladroites, qui ne sont toutefois pas irréversibles.

## Ensembles bâtis

Les ensembles bâtis regroupent principalement les monuments historiques qui possèdent une valeur supplémentaire de par les rapports qui les unissent et leur effet en tant qu'ensemble. Leur construction s'est souvent étendue sur une longue période et peut intégrer des objets de qualité variable, y compris des éléments constitutifs du paysage comme les espaces verts ou les espaces libres. L'effet d'ensemble de l'organisation spatiale qui se dégage de ces constructions hétérogènes ou leur lien historique et fonctionnel est caractéristique, mais un ensemble conçu et réalisé de manière uniforme peut également relever de cette catégorie s'il comporte des traits spécifiques d'ordre spatial ou architectural. Les centres des villes et des villages, les sites de châteaux et d'églises constituent des ensembles bâtis typiques. Leur valeur peut être sérieusement affectée par la disparition ou la modification d'un élément ou par une adjonction mal intégrée. D'éventuelles interventions dans un ensemble bâti doivent être étudiées avec soin dans une perspective globale et en consultant le service cantonal spécialisé.

(Les ensembles bâtis ne se confondent pas avec le périmètre de protection des sites dans le règlement de construction mais forment la base de sa définition.)



## **Ensembles structurés**

Les ensembles structurés sont des zones caractérisées par leur uniformité, c'est-à-dire le plus souvent par un langage architectural, une disposition ou une volumétrie similaires. Leur construction a souvent été le résultat de la planification uniforme d'un ensemble érigé dans un laps de temps limité, mais elle peut tout de même comporter des éléments distincts (p. ex. quartiers organisés). Les complexes immobiliers et les lotissements, dont l'homogénéité les distingue des constructions environnantes, forment des ensembles structurés typiques. La valeur de l'ensemble structuré réside ainsi avant tout dans l'harmonie et le caractère marquant de ses éléments distinctifs. En plus des similitudes de forme, de fonction ou de construction, l'aménagement de l'environnement et la relation entre les espaces extérieurs et les constructions peuvent constituer des signes distinctifs essentiels. Afin de préserver l'homogénéité de l'ensemble structuré, des exigences de qualité particulières et des règles uniformes doivent être définies pour toute modification des constructions et espaces extérieurs compris.

(Les ensembles structurés ne se confondent pas avec le périmètre de conservation des structures dans le règlement de construction mais forment la base de sa définition).

## **« Objets du recensement architectural cantonal » (Objets C)**

Les biens immobiliers, qui sont appréciés objets du recensement architectural cantonal au sens de l'article 13, al. 3 de l'ordonnance sur les constructions (OC), sont désignés dans le recensement architectural comme « Objet C ».

Si les procédures de planification et d'autorisation concernent de tels objets, le service cantonal spécialisé doit toujours y être associé (art. 10c al.1 Loi sur les constructions et art. 22. al. 3 Décret concernant la procédure d'octroi du permis de construire).

Les biens immobiliers qui font parties du recensement architectural cantonal sont les suivants :

1. Ceux qui sont appréciés « dignes de protection ».
2. Ceux qui sont appréciés « dignes de conservation » et qui appartiennent à un ensemble bâti défini par le recensement architectural.
3. Ceux qui sont inscrits sur la liste des biens du patrimoine classés (par contrat, par voie de décision ou par un Arrêté du Conseil-exécutif) ou qui sont placés sous la protection de la Confédération.
4. Ceux qui sont inscrits comme éléments individuels dans l'Inventaire fédéral des sites construits d'importance nationale à protéger en Suisse (ISOS).

# Répertoire



Direction de l'instruction publique et de la culture  
Office de la culture  
Service des monuments historiques  
www.be.ch/monuments-historiques

## Répertoire Crémines

2021

| Adresse            | N°   | Lieu     | N° parcelle | Coordonnées       | Juridiquement valide | Type | EB | ES | Appréciation digne de... | Info complémentaire | Plan |
|--------------------|------|----------|-------------|-------------------|----------------------|------|----|----|--------------------------|---------------------|------|
| Bas du Village     | N.N. | Crémines | 746         | 2599816 / 1236946 | 2004                 | FON  | A  |    | conservation             |                     | 1    |
| Brues dedô         | N.N. | Crémines | 89          | 2599862 / 1236971 | 2004                 | GRE  | A  |    | conservation             |                     | 1    |
| Grand-Rue          | 5    | Crémines | 236         | 2600204 / 1236849 | 2004                 | FER  | A  |    | conservation             |                     | 1    |
| Grand-Rue          | 26a  | Crémines | 117         | 2600040 / 1236820 | 2004                 | GRE  | A  |    | conservation             |                     | 1    |
| Grand-Rue          | 29   | Crémines | 209         | 2600119 / 1236839 | 2004                 | FER  | A  |    | protection               |                     | 1    |
| Grand-Rue          | 30   | Crémines | 208         | 2600126 / 1236840 | 2004                 | FER  | A  |    | protection               |                     | 1    |
| Grand-Rue          | 36   | Crémines | 227         | 2600160 / 1236812 | 2004                 | COM  | A  |    | conservation             |                     | 1    |
| Grand-Rue          | 91   | Crémines | 503         | 2600257 / 1236854 | 2004                 | FER  | A  |    | conservation             |                     | 1    |
| Grand-Rue          | 94a  | Crémines | 501         | 2600322 / 1236849 | 2004                 | GRE  | A  |    | conservation             |                     | 1    |
| Haut du Village    | N.N. | Crémines | 747         | 2600253 / 1236994 | 2004                 | FON  | A  |    | conservation             |                     | 1    |
| La Vinne           | N.N. | Crémines | 840         | 2600729 / 1236690 | 2004                 | PON  |    |    | conservation             |                     | 2    |
| Le Crêt            | 105  | Crémines | 506         | 2600318 / 1236893 | 2004                 | HAB  |    |    | protection               |                     | 1    |
| Le Crêt            | 105a | Crémines | 506         | 2600329 / 1236895 | 2004                 | FAP  |    |    | protection               |                     | 1    |
| Le Crêt            | 106  | Crémines | 505         | 2600309 / 1236893 | 2004                 | HAB  |    |    | protection               |                     | 1    |
| Le Crêt            | 106a | Crémines | 505         | 2600303 / 1236901 | 2004                 | FAP  |    |    | protection               |                     | 1    |
| Les Brues          | N.N. | Crémines | 838-40      | 2600974 / 1237044 | 2004                 | PON  |    |    | protection               |                     | 2    |
| Les Rouges-Terres  | 235a | Crémines | 253         | 2600138 / 1236993 | 2004                 | GRE  | A  |    | protection               |                     | 1    |
| Le Vieux Chemin    | 131  | Crémines | 90          | 2599894 / 1236906 | 2004                 | FER  | A  |    | protection               |                     | 1    |
| Le Vieux Chemin    | 132a | Crémines | 89          | 2599855 / 1236953 | 2004                 | GRE  | A  |    | conservation             |                     | 1    |
| Millieu du Village | N.N. | Crémines | 201         | 2600091 / 1236952 | 2004                 | FON  | A  |    | protection               |                     | 1    |
| Place Samuel Gobat | 220  | Crémines | 201         | 2600088 / 1236967 | 2004                 | FER  | A  |    | protection               |                     | 1    |
| Place Samuel Gobat | 220a | Crémines | 201         | 2600061 / 1236968 | 2004                 | GRE  | A  |    | protection               |                     | 1    |
| Route de Corcelles | 10a  | Crémines | 249         | 2600168 / 1236973 | 2004                 | GRE  | A  |    | protection               |                     | 1    |
| Route de Corcelles | 11b  | Crémines | 248         | 2600170 / 1236931 | 2004                 | GRE  | A  |    | protection               |                     | 1    |
| Route de Corcelles | 114  | Crémines | 58          | 2600345 / 1236996 | 2004                 | FER  | A  |    | protection               |                     | 1    |
| Route de Corcelles | 114a | Crémines | 61          | 2600346 / 1236987 | 2004                 | ANX  | A  |    | protection               |                     | 1    |
| Route de Corcelles | 117b | Crémines | 70          | 2600428 / 1236973 | 2004                 | GRE  | A  |    | conservation             |                     | 1    |



Direction de l'instruction publique et de la culture  
Office de la culture  
Service des monuments historiques  
www.be.ch/monuments-historiques

## Répertoire Crémines

2021

| Adresse            | N°   | Lieu     | N° parcelle | Coordonnées       | Juridiquement valide | Type | EB | ES | Appréciation digne de... | Info complémentaire | Plan |
|--------------------|------|----------|-------------|-------------------|----------------------|------|----|----|--------------------------|---------------------|------|
| Route de Corcelles | 239  | Crémines | 56          | 2600289 / 1237018 | 2004                 | FER  | A  |    | conservation             |                     | 1    |
| Route de Corcelles | 239a | Crémines | 252         | 2600248 / 1236995 | 2004                 | GRE  | A  |    | conservation             |                     | 1    |
| Rue Albert Gobat   | 1    | Crémines | 102         | 2599929 / 1236888 | 2004                 | FER  | A  |    | protection               |                     | 1    |
| Rue Albert Gobat   | 2    | Crémines | 110         | 2600005 / 1236877 | 2004                 | FER  | A  |    | conservation             |                     | 1    |
| Rue Albert Gobat   | 2a   | Crémines | 110         | 2600016 / 1236893 | 2004                 | GRE  | A  |    | protection               |                     | 1    |
| Rue Albert Gobat   | 2b   | Crémines | 740         | 2599960 / 1236877 | 2004                 | GRE  | A  |    | conservation             |                     | 1    |
| Rue Albert Gobat   | 2c   | Crémines | 740         | 2599965 / 1236877 | 2004                 | GRE  | A  |    | protection               |                     | 1    |
| Rue Albert Gobat   | 2e   | Crémines | 108         | 2599989 / 1236889 | 2004                 | GRE  | A  |    | protection               |                     | 1    |
| Rue Albert Gobat   | 2f   | Crémines | 108         | 2599993 / 1236893 | 2004                 | GRE  | A  |    | protection               |                     | 1    |
| Rue Albert Gobat   | 3    | Crémines | 817         | 2599987 / 1236912 | 2004                 | HAB  | A  |    | protection               |                     | 1    |
| Rue Albert Gobat   | 4    | Crémines | 196         | 2600040 / 1236903 | 2004                 | FER  | A  |    | conservation             |                     | 1    |
| Rue Albert Gobat   | 7    | Crémines | 105         | 2600009 / 1236918 | 2004                 | FER  | A  |    | conservation             |                     | 1    |
| Rue Albert Gobat   | 9a   | Crémines | 200         | 2600031 / 1236930 | 2004                 | GRE  | A  |    | conservation             |                     | 1    |
| Rue Albert Gobat   | 50   | Crémines | 255         | 2599869 / 1236873 | 2004                 | HOT  | A  |    | conservation             |                     | 1    |
| Rue de l'Industrie | 67   | Crémines | 495         | 2600296 / 1236774 | 2004                 | FAB  |    |    | protection               |                     | 1    |
| Rue de la Gare     | 201  | Crémines | 284         | 2599885 / 1237135 | 2004                 | VIL  |    |    | protection               |                     | 1    |
| Rue de la Jatte    | N.N. | Crémines | 25          | 2600138 / 1236870 | 2004                 | PON  | A  |    | protection               |                     | 1    |
| Rue de la Jatte    | 2a   | Crémines | 204         | 2600122 / 1236925 | 2004                 | GRE  | A  |    | conservation             |                     | 1    |
| Rue de la Jatte    | 21a  | Crémines | 206         | 2600109 / 1236901 | 2004                 | GRE  | A  |    | conservation             |                     | 1    |
| Rue de la Jatte    | 31   | Crémines | 207         | 2600118 / 1236866 | 2004                 | FER  | A  |    | conservation             |                     | 1    |
| Rue de la Jatte    | 31a  | Crémines | 207         | 2600091 / 1236867 | 2004                 | GRE  | A  |    | protection               |                     | 1    |
| Rue de la Tannerie | 135a | Crémines | 94          | 2599815 / 1236939 | 2004                 | GRE  | A  |    | conservation             |                     | 1    |
| Rue du Collège     | 6    | Crémines | 240         | 2600219 / 1236898 | 2004                 | SCO  | A  |    | conservation             |                     | 1    |
| Rue du Collège     | 109a | Crémines | 52          | 2600280 / 1236943 | 2004                 | GRE  |    |    | conservation             |                     | 1    |



Direction de l'instruction publique et de la culture  
Office de la culture  
Service des monuments historiques  
[www.be.ch/monuments-historiques](http://www.be.ch/monuments-historiques)

## **Répertoire Crémines**

**2021**

N° parcelle = Numéro de parcelle  
Type = Catégorie architecturale (Typeologie)  
EB = Ensemble bâti  
ES = Ensemble structuré  
PLAN = Extrait de plan

## Liste des abréviations – catégorie architecturale (Type)

|     |                            |     |                               |
|-----|----------------------------|-----|-------------------------------|
| ANX | <b>annexe</b>              | GRG | <b>grenier à grain</b>        |
| ART | <b>artisanat</b>           | HAB | <b>habitat</b>                |
| BAN | <b>banque</b>              | HDP | <b>hangar des pompes</b>      |
| BAA | <b>barrages antichars</b>  | HOM | <b>home</b>                   |
| BAR | <b>bâtiments religieux</b> | HOP | <b>hôpital</b>                |
| BLA | <b>blanchisserie</b>       | HOT | <b>hôtellerie</b>             |
| CEL | <b>centrale électrique</b> | HUI | <b>huilière</b>               |
| CHA | <b>château</b>             | IND | <b>industrie</b>              |
| CHF | <b>château-fort</b>        | INF | <b>infrastructure</b>         |
| CHP | <b>chapelle</b>            | INM | <b>installation militaire</b> |
| CIM | <b>cimetière</b>           | JEN | <b>jardin d'enfants</b>       |
| COM | <b>commerces</b>           | JPP | <b>jardin et parc publics</b> |
| CUR | <b>cure</b>                | LOI | <b>loisir</b>                 |
| DEP | <b>dépôt</b>               | MDE | <b>maison d'été</b>           |
| EGL | <b>église</b>              | MDI | <b>maison de la dîme</b>      |
| FAB | <b>fabrique</b>            | MET | <b>métairie</b>               |
| FAP | <b>four à pain</b>         | MON | <b>monastère</b>              |
| FER | <b>ferme</b>               | MOT | <b>monument</b>               |
| FON | <b>fontaine</b>            | MOU | <b>moulin</b>                 |
| FOR | <b>forge</b>               | MUR | <b>mur</b>                    |
| FOT | <b>fortification</b>       | OPR | <b>orphelinat</b>             |
| FRO | <b>fromagerie</b>          | PDJ | <b>pavillon de jardin</b>     |
| GAR | <b>gare</b>                | PIL | <b>pilon</b>                  |
| GRA | <b>grange</b>              | PIS | <b>piscine</b>                |
| GRE | <b>grenier</b>             | PON | <b>pont</b>                   |

PUB **bâtiments publics**

RES **réservoir**

RIB **ribe**

RUC **rucher**

SCI **scierie**

SCO **installation scolaire**

TEI **teinturerie**

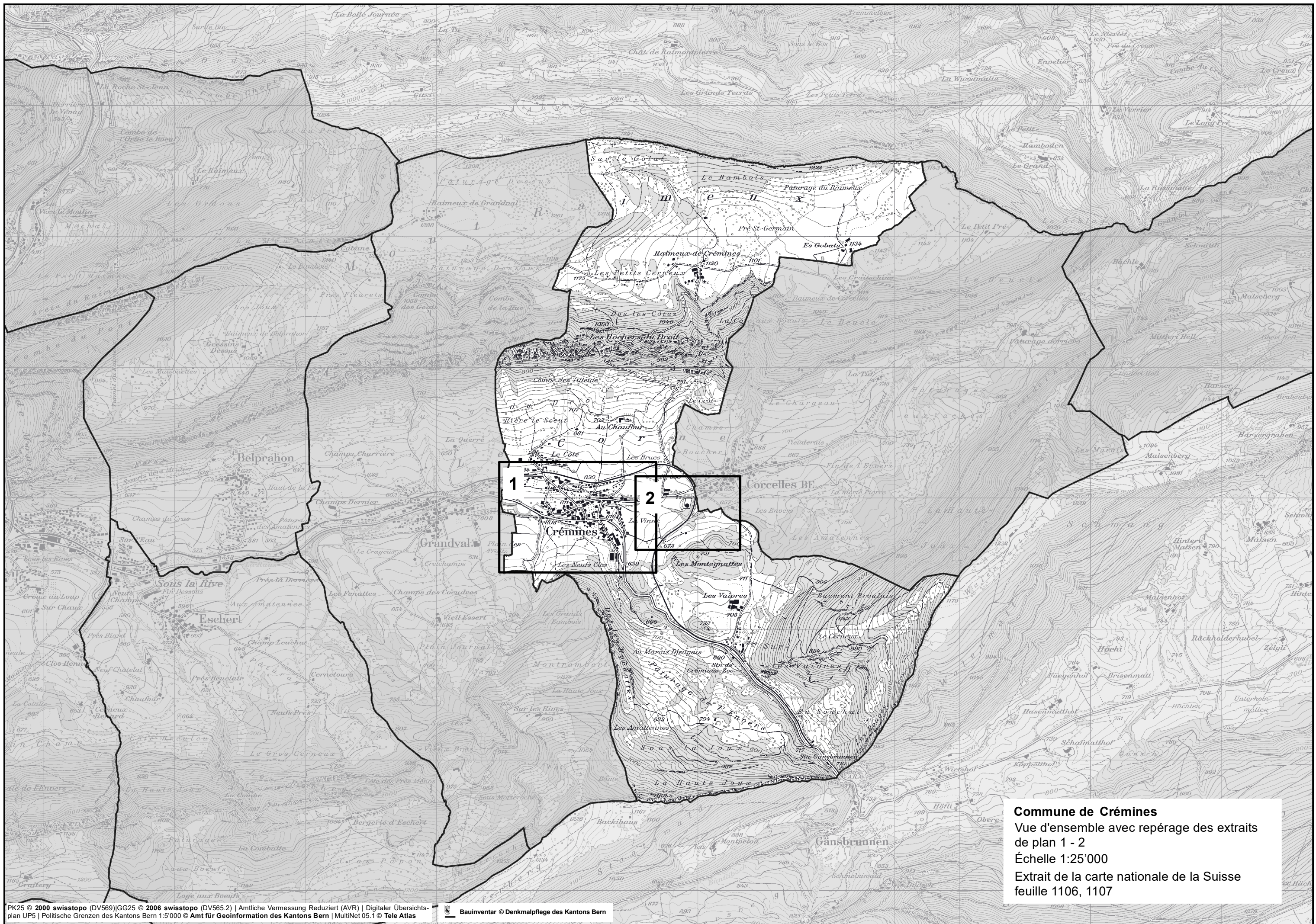
TRE **transformateur électrique**

VIG **maison vigneronne**

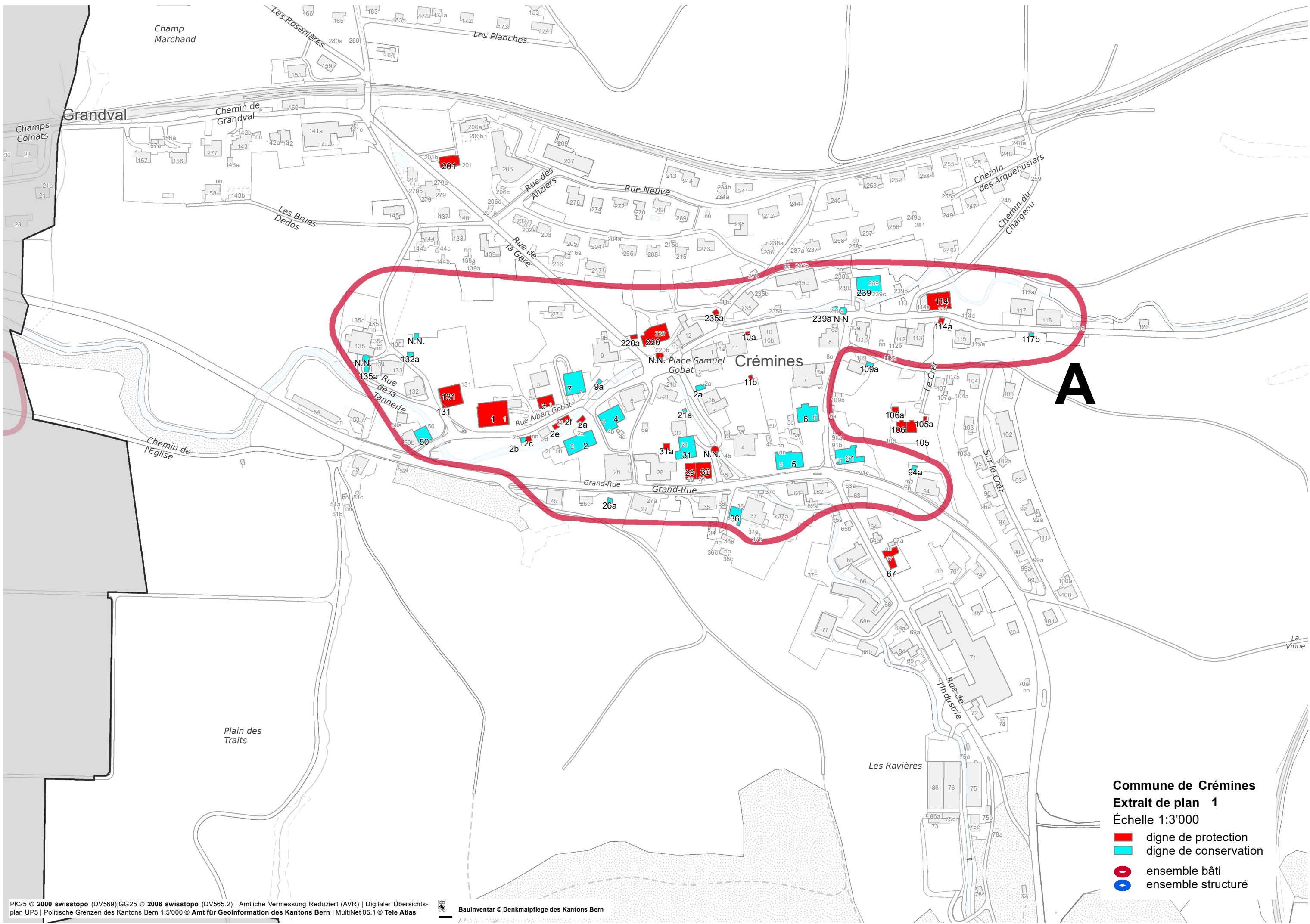
VIL **villa**

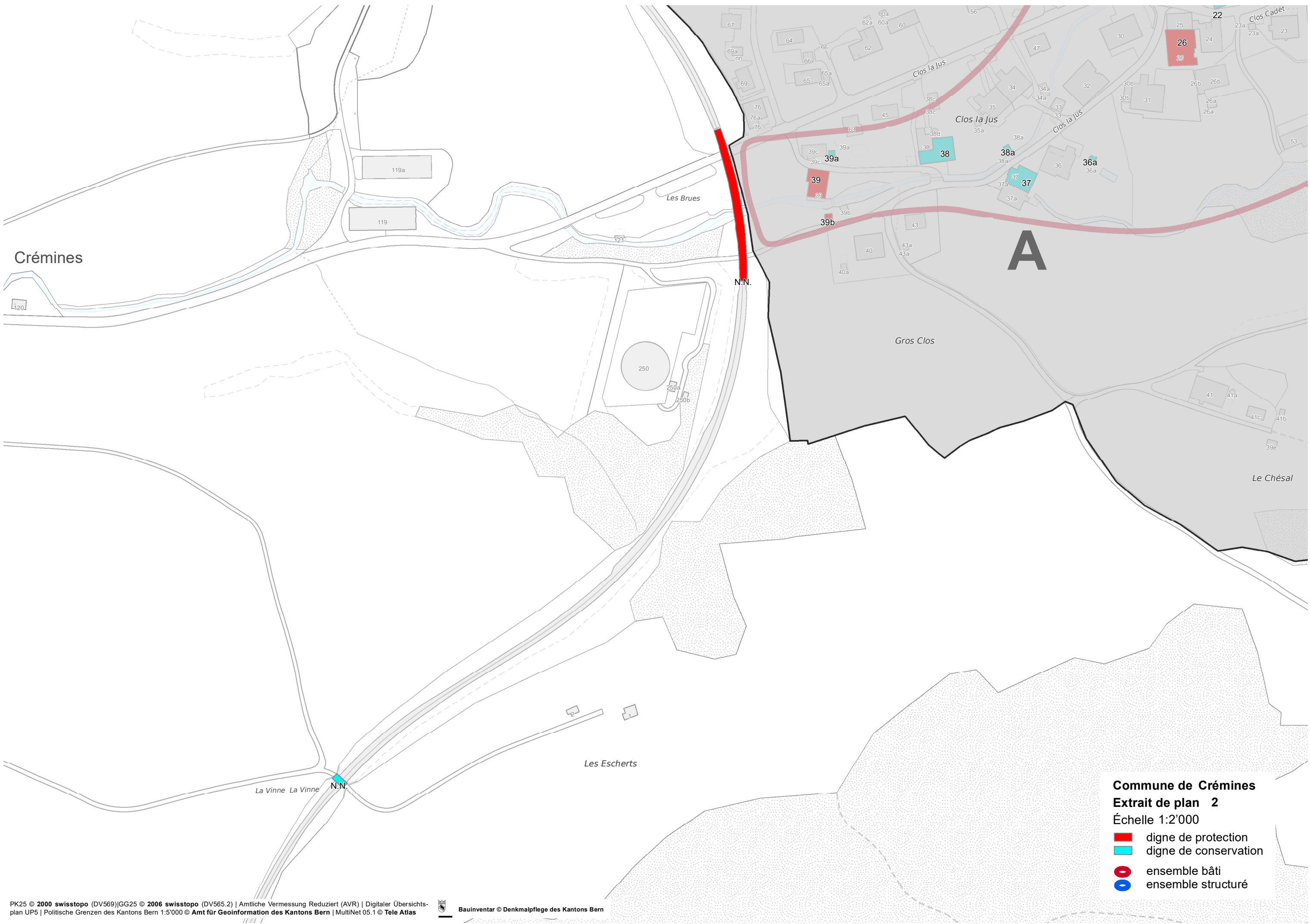


Plans



**Commune de Crémimes**  
Vue d'ensemble avec repérage des extraits  
de plan 1 - 2  
Échelle 1:25'000  
Extrait de la carte nationale de la Suisse  
feuille 1106, 1107





**Commune de Crémines**  
**Extrait de plan 2**  
 Échelle 1:2'000

- digne de protection
- digne de conservation
- ensemble bâti
- ensemble structuré